



Capelinhos  
Capelinhos



Miradouro do Cabeço do Fogo  
Cabeço do Fogo viewpoint



Furna do Cabeço do Canto  
Cabeço do Canto cave

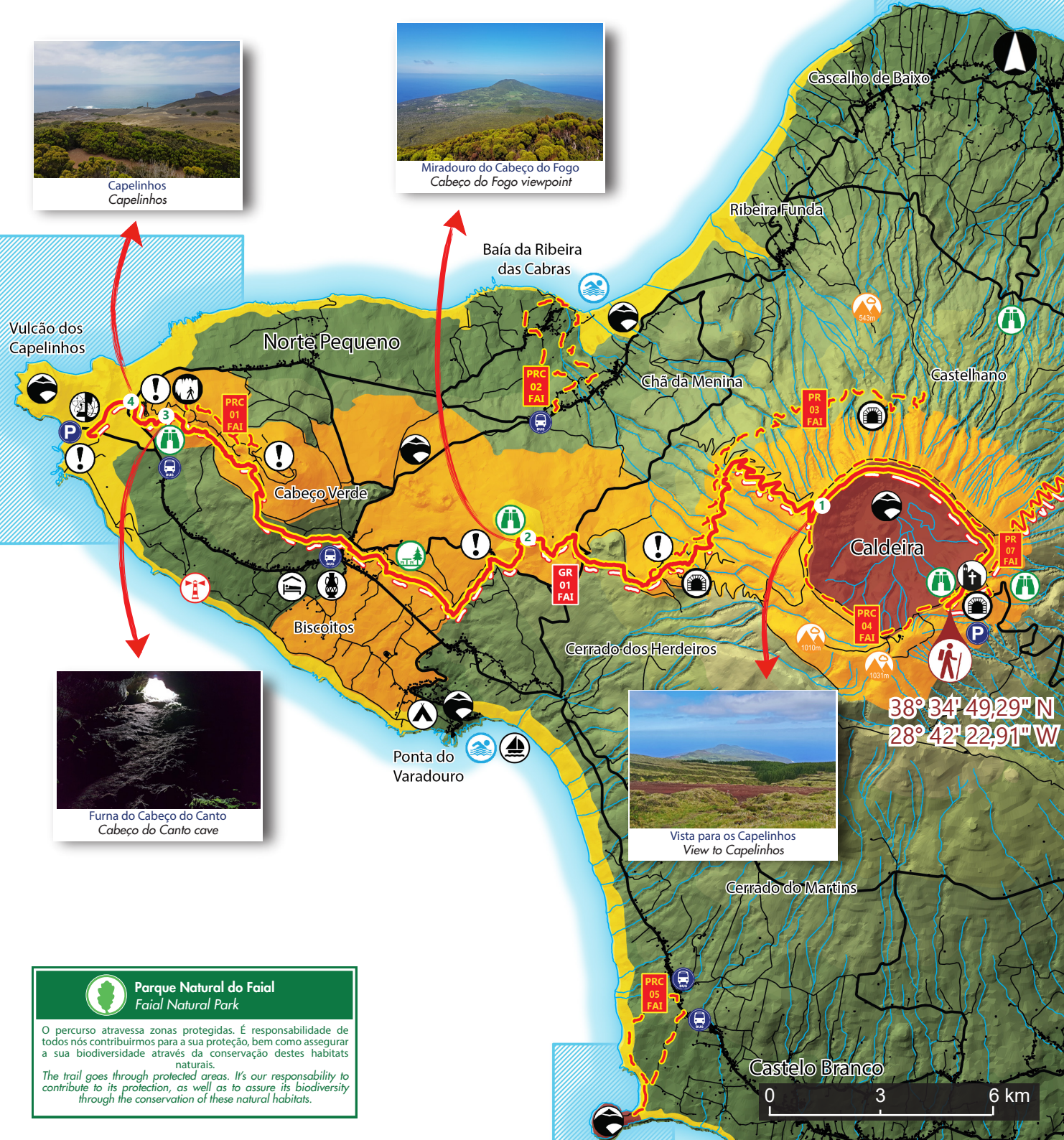


Vista para os Capelinhos  
View to Capelinhos

**Parque Natural do Faial**  
Faial Natural Park

O percurso atravessa zonas protegidas. É responsabilidade de todos nós contribuirmos para a sua proteção, bem como assegurar a sua biodiversidade através da conservação destes habitats naturais.

*The trail goes through protected areas. It's our responsibility to contribute to its protection, as well as to assure its biodiversity through the conservation of these natural habitats.*

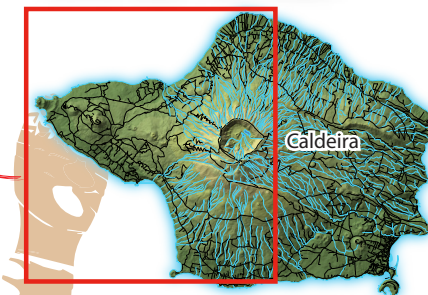


**PR 06 FAI**

Percurso Pedestre / Walking Trail

# Dez Vulcões


Ilha do Faial / Faial island



**Duração** Duration **05h00** **Extensão** Length **19,3 km**

Fácil Easy Médio Medium Difícil Hard

Caminho certo Right way Caminho errado Wrong way Vire à direita Turn right Vire à esquerda Turn left



Bicycles Motorized Equestrian Pedestrianistas Walkers Equipamento Equipment Ondulado Wavy trail

Esta rota desenvolve-se em reserva natural da Caldeira do Faial, em área de paisagem protegida da Zona Central e termina em área protegida para gestão de habitats ou espécies dos Capelinhos, Costa Noroeste e Varadouro. Ao longo do passeio é notória a génese da ilha com passagem nos Geossítios da Caldeira, cordilheira vulcânica da Península do Capelo e zona do Vulcão dos Capelinhos e Costado da Nau. **Este percurso inicia-se a uma altitude compreendida entre os 800 e os 900 metros, sendo aconselhável percorrê-lo em dias de bom tempo e visibilidade.**

Inicie o percurso no miradouro da Caldeira e antes de começar atravessa o túnel com vista para o interior da cratera. O caminho contorna a Caldeira e antes da subida para o Cabeço Gordo (antenas) segue à direita, rumo à zona do vulcão dos Capelinhos (foto 1).

Desça pela encosta Oeste da ilha até atingir uma estrada de terra, local onde acompanha o PR 03 FAI – Levada, até ao Cabeço dos Trinta. Ao longo do passeio terá a oportunidade de observar vários exemplares de flora típica da floresta Laurissilva, bem como algumas aves dos Açores.

Ao passar o tanque de armazenamento de água pode optar por fazer um desvio através do túnel de acesso ao Cabeço dos Trinta. De volta ao trilho desça ao longo de matas e caminhos florestais até chegar ao miradouro do Cabeço do Fogo (foto 2). Inserido em área protegida para a gestão de habitats ou espécies, para além da vista contém manchas de vegetação nativa e é uma importante zona de nidificação para o Pombo torcaz dos Açores (*Columba palumbus azorica*).

O percurso prossegue por matas, zonas de campos de cultivo e pastoreio passando pela Furna Ruim, Algar do Caldeirão e Cabeço do Canto (foto 3) até chegar à estrada, **que deverá transpor com cautela**, de acesso aos Capelinhos. Desfrute do cenário à sua frente onde dominam as cinzas vulcânicas provenientes da erupção de 1957/1958 e que acrescentaram 2,4 km<sup>2</sup> à ilha (foto 4). Siga em direção ao parque de estacionamento do Centro Interpretativo do Vulcão dos Capelinhos, local onde termina o percurso.

*This route goes along the natural reserve of Caldeira of Faial, in a section of protected landscape of the Central Area and ends in the protected area for habitats and species management of Capelinhos, Northwest Coast and Varadouro. Along the walk it is notorious the origin of the island with passage in the Geosite of Caldeira, volcanic ridge of Peninsula of Capelo and area of Vulcão dos Capelinhos and Costado da Nau. **This trail begins at an altitude between 800 and 900 meters, being advisable to do it in days of good weather and visibility.***

*Begin the trail at the viewpoint of Caldeira and before starting, cross the tunnel with view over the interior of the crater. The way goes around the Caldeira and before climbing to Cabeço Gordo (dishes), go right, towards the area of the volcano of Capelinhos (photo 1).*

*Go down by the West slope of the island until you arrive to a dirt road, place where it follows the trail PR 03 FAI – Levada, until Cabeço dos Trinta. Along the walk you will have the opportunity to observe several exemplars of typical flora of laurel forest, as well as some birds from the Azores.*

*Passing by the water storage tank you can choose to make a detour through the accessing tunnel to Cabeço dos Trinta. Back to the trail, descend along the wood and forest roads until you arrive to the viewpoint of Cabeço do Fogo (photo 2). Inserted in a protected area for the habitats and species management, besides the view, it has spots of native vegetation and it is an important area of nesting for the Common Woodpigeon (*Columba palumbus azorica*).*

*The trail proceeds through out woods, areas of cultivated fields and pastures, passing by Furna Ruim, Algar do Caldeirão and Cabeço do Canto (photo 3) until reaching the road, **that you should cross carefully**, accessing Capelinhos. Enjoy the scenery in front of you where the volcanic ashes predominate, resulting from the eruption of 1957/1958 and adding 2,4 square km to the island (photo 4). **Continue until the parking place of the Interpretative Centre of the Vulcão dos Capelinhos, place where the trail ends.***

## CONTATOS DE EMERGÊNCIA EMERGENCY CONTACTS



(00 351) 292 200 850



(00 351) 292 208 510



(00 351) 296 308 625

Número Nacional de Emergência  
Emergency Call Number **112**

### Código de ética e conduta do pedestrianista:

1. Antes de iniciar a caminhada, informe sempre alguém de qual o percurso que irá fazer e quando pretende começar.
2. Certifique-se de que possui o equipamento adequado e os mantimentos necessários.
3. Evite sair do trilho identificado, não utilize atalhos.
4. Feche todos os portões que abrir ao longo do percurso.

### Ethic and behaviour code for hikers:

1. Before starting the walk always inform someone about the trail you will take and when you intend to start it.
2. Make sure you have the adequate equipment and enough supplies.
3. Avoid leaving the identified trail and do not take shortcuts.
4. Throughout the course, leave all gates closed.



### Parque Natural do Faial Faial Natural Park



Paisagem Protegida  
Protected Landscape



Reserva Natural  
Natural Reserve



Área Protegida para a Gestão de Habitats ou Espécies  
Habitat/Species Management Area



Área Protegida de Gestão de Recursos  
Protected Area with Sustainable Use of Natural Resources



Geossítio  
Geosite



Gruta  
Cave



Centro de Ciência  
Science Centre



Túnel  
Tunnel



Porto Marítimo  
Harbour



Ermida  
Hermitage



Alojamento Turístico  
Accommodation



Parque de Campismo  
Camping Park



Artesanato  
Handicraft



Ponto de interesse  
Point of interest



Autocarro  
Bus



Estacionamento  
Parking



Miradouro  
Viewpoint



Zona de Repouso  
Resting Place



Zona Balnear  
Bathing Area



Farol  
Lighthouse

Direção Regional do Turismo  
Tourism Board  
Tel: +351 292 200 500  
e-mail: [acoresturismo@azores.gov.pt](mailto:acoresturismo@azores.gov.pt)

Posto de Turismo do Faial  
Faial Tourism Office  
Tel: +351 292 292 237  
e-mail: [pt.fai@azores.gov.pt](mailto:pt.fai@azores.gov.pt)



VISITAZORES.COM

# açores

percurso pedestre  
walking trail

Corvo  
Flores  
Pico  
São Jorge  
Graciosa  
Terceira  
São Miguel  
Santa Maria

Faial

PR  
06  
FAI

## Dez Vulcões

19,3 km - 05h00



Difícil  
Hard



CERTIFICADO  
AÇORES  
PELA NATUREZA

ACORES  
2020

GOVERNO DOS AÇORES

PORTUGAL  
2020

UNIÃO EUROPEIA  
FUNDO EUROPEU DE DESENVOLVIMENTO REGIONAL