







Parque Natural do Faial
Faial Natural Park

-  Área Protegida para a Gestão de Habitats ou Espécies
Habitat/Species Management Area
-  Área Protegida de Gestão de Recursos
Protected Area with Sustainable Use of Natural Resources
-  Reserva Natural
Natural Reserve
-  Paisagem Protegida
Protected Landscape



Vista para os Capelinhos
View to Capelinhos



Farol da Ribeirinha
Ribeirinha lighthouse

GR
01
FAI

Percurso Pedestre / Walking Trail

Faial Costa a Costa

Ilha do Faial / Faial island


Duração / Duration: 12h00 | Extensão / Length: 36,8 km

● Fácil / Easy
● Médio / Medium
● Difícil / Hard

 Caminho certo / Right way
 Caminho errado / Wrong way
 Vire à direita / Turn right
 Vire à esquerda / Turn left



Centro Interpretação Vulcão Capelinhos
Capelinhos Volcano Interpretation Centre

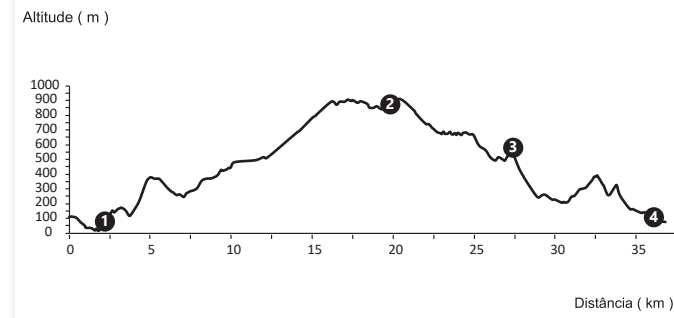


Vista Oeste - Cabeço do Fogo
West view - Cabeço do Fogo

38° 35' 35,01" N
28° 36' 45,67" W



Topografia do Trilho / Trail's topography



Parque Natural do Faial
Faial Natural Park

O percurso atravessa zonas protegidas. É responsabilidade de todos nós contribuímos para a sua proteção, bem como assegurar a sua biodiversidade através da conservação destes habitats naturais.

The trail goes through protected areas. It's our responsibility to contribute to its protection, as well as to assure its biodiversity through the conservation of these natural habitats.

-  Bicicletas / Bicycles
-  Motorizados / Motorized
-  Equestres / Equestrian
-  Pedestrianistas / Walkers
-  Equipamento / Equipment
-  Ondulado / Wavy trail

A Grande Rota do Faial percorre a ilha da costa Este (mais antiga) à Oeste, passando por várias zonas de área protegida com vários exemplares de flora típica de floresta Laurissilva e avifauna dos Açores, mas também transportando-o por locais de grande interesse geomorfológico como cones vulcânicos, crateras, furnas e algares. **Este percurso atravessa locais a uma altitude compreendida entre os 800 e os 900 metros, sendo aconselhável percorrê-lo em dias de bom tempo e visibilidade.**

Inicie a caminhada na freguesia da Ribeirinha, local que originou a formação da ilha há cerca de 800 mil anos. A história recente da ilha (uma das mais fustigadas por fenómenos de vulcanismo e sismicidade) fica bem demarcada através das ruínas da Igreja de São Mateus (1934) e do Faro! da Ribeirinha (1919) (foto 1), edifícios que ficaram parcialmente destruídos após o sismo de 1998.

O percurso acompanha a superfície a linha de fratura Faial/Pico da Crista Médio Atlântica, ao longo da qual (entre outras) se vão ativando vulcões e formando ilhas à superfície. Esta característica fica bem patente com a chegada ao cone vulcânico da Caldeira, no centro da ilha. Situada a cerca de 1000 metros de altitude esta cratera de um vulcão adormecido com 2 quilómetros de diâmetro, 400 metros de profundidade e com cerca de 400 mil anos, contribuiu para a formação de maior parte da ilha.

O lado Oeste da ilha (foto 2) é bem demonstrativo da história vulcânica recente, com passagem pelo Cabeço dos Trinta, Cabeço do Fogo (foto 3), Furna Ruim, Algar do Caldeirão, Cabeço do Canto, Vulcão dos Capelinhos e Costado da Nau. Este último fazendo lembrar um deserto lunar onde dominam as cinzas vulcânicas provenientes da erupção de 1957/1958 e que acrescentaram 2,4 km² à ilha e local onde termina o percurso, junto ao parque de estacionamento do Centro de Interpretação do Vulcão dos Capelinhos (foto 4).

Esta rota tem uma extensão total de quase 40 quilómetros. Deverá planejar o percurso de acordo com a sua condição física, interesse e disponibilidade. Sempre que possível aproveite os centros urbanos e rurais para se reabastecer dos utensílios necessários à caminhada. Ao longo da ilha existem locais próprios para pernoitar (Turismo em Espaço Rural, Albergues, Parques de Campismo, etc.), uma vez que **campismo selvagem não é permitido.**

*The Grande Route of Faial runs from the East coast of the island (the oldest) to the West, passing by several areas of protected areas with several exemplars of typical flora of laurel forest and bird fauna from the Azores but also taking you through places of great geomorphological interest such as volcanic cones, craters, caves and pits. **This trail goes through places with a height between 800 and 900 meters, being advisable to cover it in days of good weather and visibility.***

Begin the trail in the village of Ribeirinha, place that originated the formation of the island around 800 thousand years ago. The recent history of the island (one of the most devastated by volcanic and seismic phenomena) is well seen through the ruins of the church of São Mateus (1934) and the Lighthouse of Ribeirinha (1919) (photo 1), buildings that were partially destroyed after the earthquake of 1998.

The trail follows over ground the fracture line of Faial/Pico of the mid-ocean ridge, along which (among others) some volcanos are being activated and forming islands on surface. This characteristic is well seen with the arrival of the volcanic cone of Caldeira, in the center of the island. Situated around 1000 meters high, this crater from a sleeping volcano with 2 km diameter, 400 meters deep and with around 400 thousand years, has contributed for the formation of most of the island.

The West side of the island (photo 2) is well demonstrative of the recent volcanic history, with crossing by Cabeço dos Trinta, Cabeço do Fogo (photo 3), Furna Ruim, Algar do Caldeirão, Cabeço do Canto, Vulcão dos Capelinhos and Costado da Nau. This last one reminding a lunar desert where predominates the volcanic ashes resulting from the eruption of 1957/1958 that added 2,4 square km to the island and place where the trails end, near the parking place of the Capelinhos Volcano Interpretation Centre (photo 4).

*This route has a total extension of 40 km. You should plan the trail according to your physical condition, interests and availability. Whenever possible profit the urban and rural centers to refill with necessary tools for the walk. Along the island there are proper places to spent the night (Rural Tourism, Hostels, Camping Places, etc), **since wild camping is not allowed.***

CONTATOS DE EMERGÊNCIA EMERGENCY CONTACTS



(00 351) 292 200 850



(00 351) 292 208 510



(00 351) 296 308 625

Número Nacional de Emergência
Emergency Call Number **112**

Código de ética e conduta do pedestrianista:

1. Antes de iniciar a caminhada, informe sempre alguém de qual o percurso que irá fazer e quando pretende começar.
2. Certifique-se de que possui o equipamento adequado e os mantimentos necessários.
3. Evite sair do trilho identificado, não utilize atalhos.
4. Feche todos os portões que abrir ao longo do percurso.

Ethic and behaviour code for hikers:

1. Before starting the walk always inform someone about the trail you will take and when you intend to start it.
2. Make sure you have the adequate equipment and enough supplies.
3. Avoid leaving the identified trail and do not take shortcuts.
4. Throughout the course, leave all gates closed.



Geossítio
Geosite



Ermida
Hermitage



Miradouro
Viewpoint



Grua
Cave



Centro de Ciência
Science Centre



Zona de Repouso
Resting Place



Alojamento Turístico
Accommodation



Túnel
Tunnel



Zona Balnear
Bathing Area



Parque de Campismo
Camping Park



Parque Eólico
Wind Farm



Fontanário
Fountain



Restaurante
Restaurant



Artesanato
Handicraft



Farol
Lighthouse



Mercado/Mercearia
Market/Grocery



Observação de Aves
Bird Watching



Autocarro
Bus



Porto Marítimo
Harbour



Ponto de interesse
Point of interest



Estacionamento
Parking

Direção Regional do Turismo
Tourism Board

Tel: +351 292 200 500
e-mail: acooresturismo@azores.gov.pt

Posto de Turismo do Faial
Faial Tourism Office

Tel: +351 292 292 237
e-mail: pt.fai@azores.gov.pt



VISITAZORES.COM

ACORES
2020
PROGRAMA OPERACIONAL
FEDER FSE

Governo dos Açores

PORTUGAL
2020

UNIÃO EUROPEIA
Fundo Europeu de
Desenvolvimento Regional

açores

percurso pedestre
walking trail

Corvo
Flores
Pico
São Jorge
Graciosa
Terceira
São Miguel
Santa Maria

Faial

GR
01
FAI

Faial Costa a Costa

36,8 km - 12h00



Difícil
Hard



CERTIFICADO
AÇORES
PELA NATUREZA